







2. SITUACE MĚŘ. 1:100



-  MO Křimická – Karlovarská – dvoupruh
 související investice – výhled
 MO výhled – čtyřpruh
 DP101
 A3
 J102
 sondy archivní
 sondy podrobného a doplň. IGP















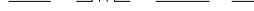







LEGENDA ZÁBORU

- Trvalý zábor
 - - - - - Dočasný zábor nad 1 rok
 Dočasný zábor do 1 roku

LEGENDA MAPY KN

- 776
k.ú.Plzeň
číslo a hranice parcely KN
hranice katastr. území dle KN

LEGENDA SÍTÍ

- | stávající síť | | navrhované síť | |
|---|-------------------|---|-------------------------------------|
|  | vodovod |  | vodovod |
|  | kanalizace |  | dešťová kanalizace |
|  | plynovod VTL |  | plynovod VTL |
|  | plynovod STL |  | přeložka VN |
|  | plynovod NTL |  | přeložka NN |
|  | vedení VN |  | přeložka sděl. kabelů |
|  | vedení NN |  | veřejné osvětlení |
|  | vedení NN |  | úpravy meliorací |
|  | veřejné osvětlení |  | AU SKAOP Píseň |
|  | kabely sdělovací |  | ochranná pásma
nadzem. inž. sítí |
|  | meliorace |  | |

OCHRANNÁ PÁSMA



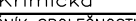
- | | |
|--------------------------------|------------------------|
| silnice I. třídy | 50m od osy vozovky |
| silnice II. třídy | 15m od osy vozovky |
| městská komunikace I. tř. | 50m od osy vozovky |
| městská komunikace II. tř. | 15m od osy vozovky |
| kanalizační stoky | 3m od okrajů stoky |
| vodovod | 2m od okraje potrubí |
| plynovod do DN200 | 4m od osy potrubí |
| venkovní vedení do 220kV (VVN) | 15m od krajního vodiče |
| venkovní vedení do 110kV (VN) | 12m od krajního vodiče |
| venkovní vedení do 35kV (VN) | 7m od krajního vodiče |
| kabelové vedení | 1m od krajního vodiče |


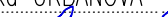


Stávající inž. sítě jsou zakresleny z grafických podkladů správců a jejich poloha je informativní. Před zahájením stavby musí příslušný správce sítě vytýčit.

LEGENDA PLOCH

- | | |
|---|---|
|  | vozovka |
|  | výkop |
|  | násyp |
|  | dlažba/pojízdná dlažba |
|  | zelené plochy |
|  | cyklistická stezka,
chodník/chodníkový přejezd |
|  | frézování vozovky |
|  | demolice |
|  | staveništní komunikace |
|  | posyp štěrkodrtí |

Souřadnicový systém S-JTSK, Výškový systém Bpv

Hlavní inženýr projektu: Ing. Dominika URBANOVÁ  Čís. zakázky: 18 240 2	Zhotovitel PD: Společnost PGF/VALBEK – MO Křimická SPRÁVCE SPOLEČNOSTI:  PRAGOPROJEKT, a.s. K Rybářce 1688/16, 147 54 Praha 4	SPOLEČNÍK SPOLEČNOSTI:  Vaňurova 505/17, 460 01 Liberec
--	---	--

PRAGOPROJEKT, a.s., K Ryšáne 1668/16, 147 54 Praha 4, IČ: 45272387, www.pragoprojekt.cz, datová schránka: 4kif54 Právní zástupce: Ateliér Praha I – K Ryšáne 1668/16, 147 54 Praha 4, Tel.: 226 066 111, E-mail: mailbox@pragoprojekt.cz			
Návrh/vypracoval: Ing. Petr MAREK podpis: 		Zodpovědný projektant: Ing. Dominika URBANOVÁ podpis: 	
Technická kontrola: Ing. Zbyněk KARÁSEK podpis: 		Řešitel ateliér Praha I: Ing. Jan ZAPLETAL 	

Kraj:	PLZEŇSKÝ	Čís. zakázky:	18 240 2
Místo stavby:	PLZEŇ	Čís. okce:	04 473
Objednatel:	ODBOR INVESTIC MAGISTRÁTU MĚSTA PLZNĚ	Datum:	03.2019
Akce: MĚSTSKÝ OKRUH, ÚSEK KŘIMICKÁ (CHEBSKÁ) - KARLOVARSKÁ V PLZNI	PROPOJENÍ SIL. III/18050 - MÚK SYLVÁN	Formát:	5xA4
		Měřítko:	1:1000
		Stupeň:	PDPS
Objekt:			
Příloha:	SITUACE	Čís. přílohy:	2.